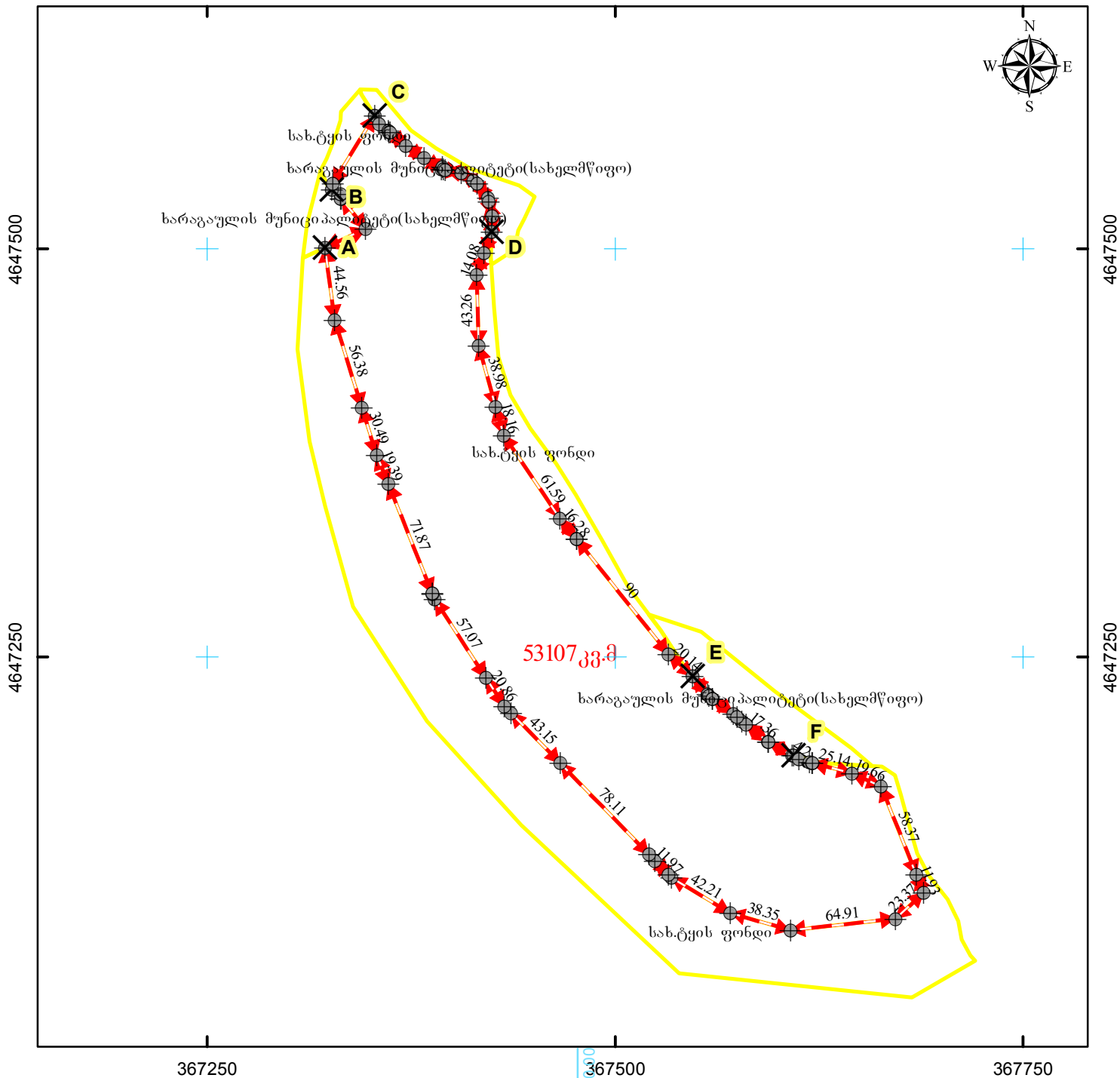


მიწის ნაკვეთის საკადასტრო აზომვითი ნახაზი







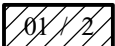
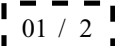
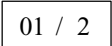



მასშტაბი: 1:3,500

0 35 70 140 მმტო

სახელმწიფო პროვულ  
საკოორდინატო სისტემა

WGS\_1984\_UTM\_ZONE\_38N

მისამართი: ხარაბაულის რაიონი სოფ. ზვარეს მიმდებარედ	ნაკვეთის ფართობი	53107 კვ.მ
დანიშნულება: არასასოფლო-სამეურნეო	ხაზობრივი ნაგებობის ფაქტობრივი სიგრძე:	მიტრ
	ხაზობრივი ნაგებობის გეგმარებითი სიგრძე:	მიტრ
	ხაზობრივი ნაგებობის წერტილოვანი ობიექტი:	ცალკე
პირობითი აღნიშვნები:  ნაკვეთის ფიქსირებული საზღვარი  ნაკვეთის არაფიქსირებული საზღვარი  სასაზღვრე წერტილი  მოსასღვრე ნაკვეთის ნიშნული  ხაზობრივი ნაგებობის თანამდებო წერტილოვანი ობიექტი	 სს"საქართველოს რკინიგზა" e-mail: Sopho.Khidesheli@railway.ge დ. თბილისი, თამარ მეფის გამზირი №15, ტელ. 032 219 91 54	
 შენობა-ნაგებობა, შენობის ნომერი / სართულიანობა	საკადასტრო აღწერაზე უფლებამოსილი პირი	ზვიადი ტიბინაშვილი
 მშენებარე ნაგებობა  დანერგული ნაგებობა	დაინტერესებული პირი	სს"საქართველოს რკინიგზა"
 ვალდებულება — — — — — ხაზობრივი ნაგებობა	თარიღი: 03.08.2019	
	შენიშვნა:	